



Park Narodowy
„Ujście Warty”



Polskie
Parki
Narodowe

Park Narodowy „Ujście Warty”

By bagna tętniły życiem!



ujsciewarty.ppn.gov.pl

Postomia
fot. Olimpiusz Wenhryniewicz



Nadwarciańskie rozlewiska
fot. Olga Betańska

Park Narodowy „Ujście Warty”

Przy zachodniej granicy Polski, tam, gdzie mieszają się wody Warty i Odry, rozciąga się prawdziwe ptasie królestwo – Park Narodowy „Ujście Warty”. Park powstał w 2001 r. i jest dotychczas najmłodszym w kraju. Jeszcze trzysta lat temu obszar ten porośnięty był podmokłymi lasami łągowymi. Po latach regulacji rzek, karczowania lasów, meliorowania terenu i prowadzenia wypasu, wykształciły się tu otwarte przestrzenie wilgotnych, żyznych łąk. Przez wiele tygodni w roku znaczne obszary Ujścia Warty znajdują się pod wodą. To przyciąga ptaki wodne i błotne, dla których Park jest ważnym w skali Europy miejscem lęgowym. Jest również przystankiem podczas migracji, a nawet docelowym miejscem zimowania. Tak nieprawdopodobnie dużej ilości i różnorodności ptaków nie spotyka się w zbyt wielu zakątkach

naszego kraju. Dotychczas doliczono się tu ok. 280 gatunków ptaków, z czego 170 to gatunki lęgowe. Podczas wiosennych i jesiennych przelotów samych gęsi można tu naliczyć ponad 100 tysięcy osobników.





Gęś tundrowa
fot. Przemysław Szymoński

Nasze logo

Symbolem Parku Narodowego „Ujście Warty” jest gęś tundrowa. Jeszcze do niedawna nazywaliśmy ją gęsią zbożową. Skąd więc taka zmiana? W ostatnich latach naukowcy podzielili ten gatunek na dwa: gęś zbożową i gęś tundrową. To właśnie ta druga jest najczęściej obserwowana podczas migracji w Parku i znajduje się w naszym logo.











Jesienią Park Narodowy „Ujście Warty” staje się królestwem arktycznych gęsi: zbożowych, białoczelnych i tundrowych właśnie. Podczas przelotów w naszym Parku można zaobserwować ponad 100 tys. osobników (maksymalnie stwierdzono 200 tys.). Warto wówczas tutaj przyjechać i na własne oczy ujrzeć spektakl, jakim jest codzienny poranny wylot gęsi z Parku, w którym nocują, na okoliczne pola i łąki, na

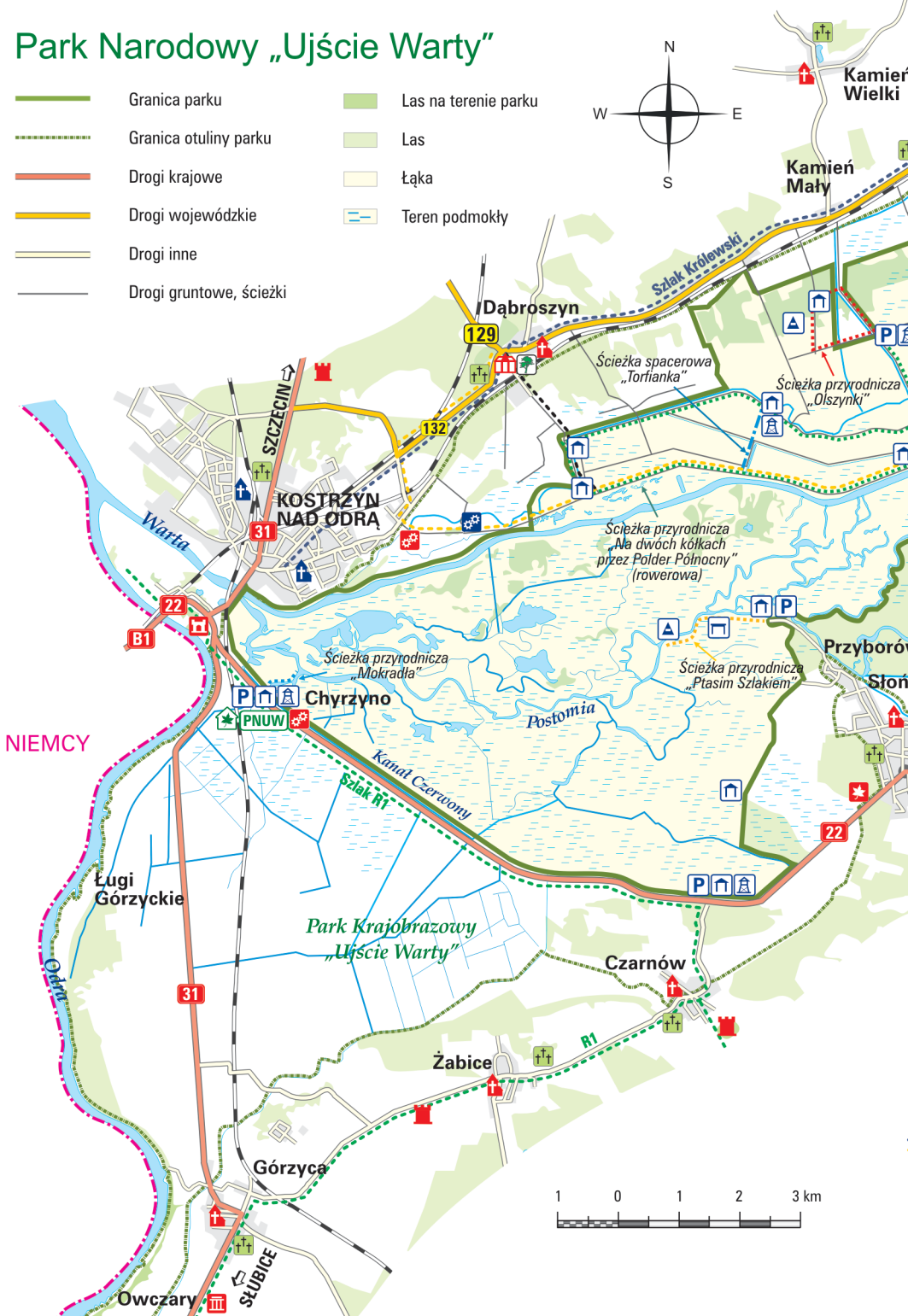
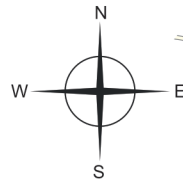
których się posilają. Oblęczone w poranną zorzę niebo jest wtedy usiane sylwetkami gęsi i przepełnione ich krzykiem.




Park Narodowy
„Ujście Warty”

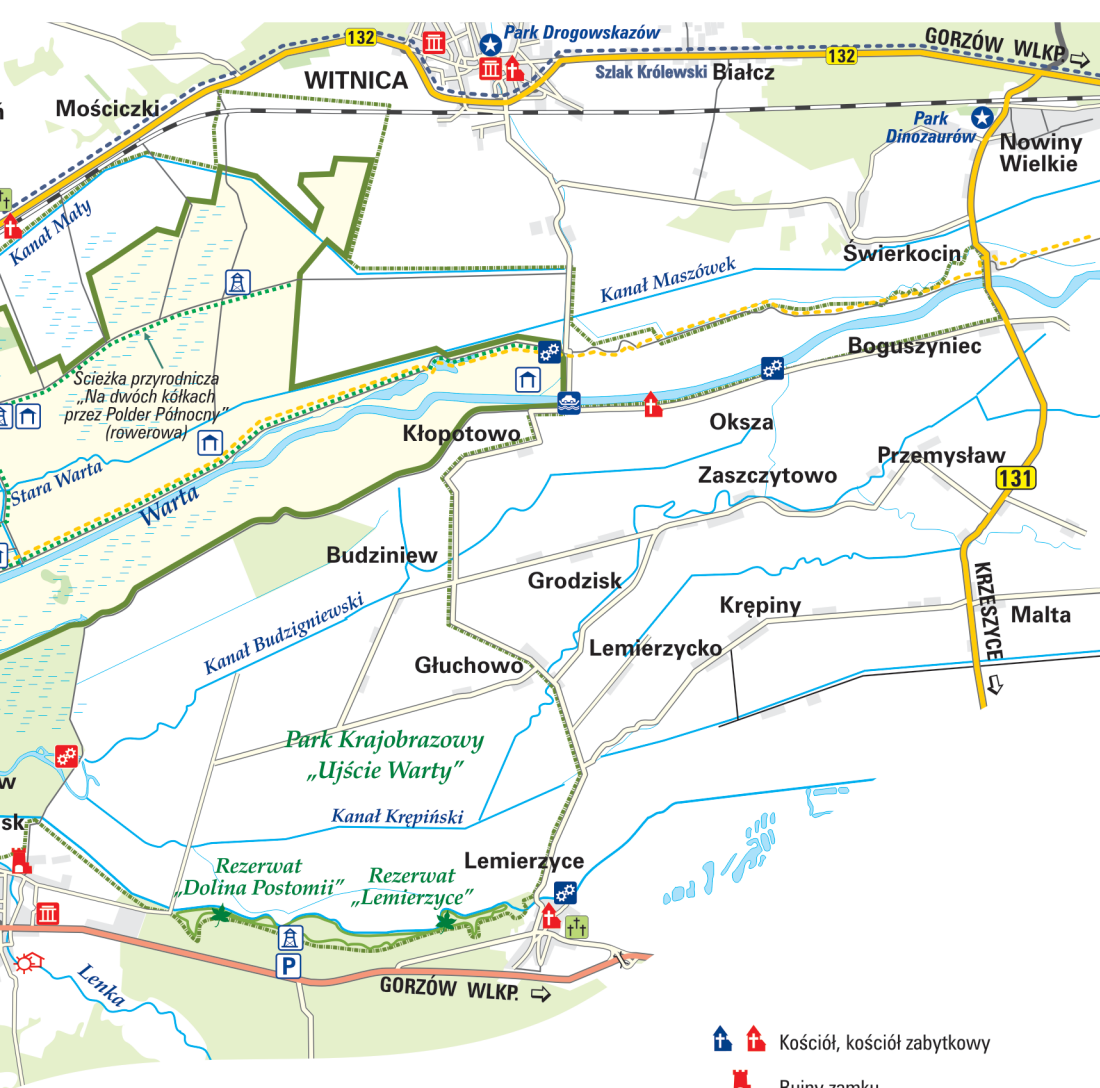
Park Narodowy „Ujście Warty”








- | | | | |
|--|-------------------------|---|----------------------|
|  | Granica parku |  | Las na terenie parku |
|  | Granica otuliny parku |  | Las |
|  | Drogi krajowe |  | Łąka |
|  | Drogi wojewódzkie |  | Teren podmokły |
|  | Drogi inne | | |
|  | Drogi gruntowe, ścieżki | | |















NIEMCY





-  Siedziba dyrekcji parku
-  Ośrodek Edukacji Ekologicznej
-  Muzeum PNUW
-  Szlaki piesze
-  Szlaki rowerowe
-  Ścieżki przyrodnicze
-  Ścieżki spacerowe

-  Rezerwat
-  Platforma widokowa
-  Wiata
-  Czatownia
-  Wieża widokowa
-  Parking
-  Przeprawa promowa

-   Kościół, kościół zabytkowy
-  Ruiny zamku
-   Pałac, zabytkowy park
-  Młyn wodny
-   Fort, twierdza
-   Przepompownia, zabytkowa przepompownia
-  Muzeum
-  Muzeum Twierdzy Kostrzyn
-  Cmentarz
-  Atrakcja turystyczna



Firlетка poszarpana
fot. Magdalena Mądrawska-Okołów

Co warto zobaczyć?



Dyrekcja Parku Narodowego „Ujście Warty” wraz z „Przyrodniczym Ogrodem Zmysłów” i wieżą widokową

📍 Chyrzyno 1, 69-113 Górzycza

🕒 poniedziałek – piątek: 7.30 – 15.30

☎ +48 95 752 40 27

🎫 Wstęp na wieżę:
- 4zł / 2zł

♿ Częściowo
utrudniony



Muzeum Parku Narodowego „Ujście Warty”

📍 ul. 3-go lutego 90, 66-436 Słońsk

🕒 Planowane otwarcie w drugiej połowie 2021 r.

♿ Tak



Wieża widokowa na Czarnowskiej Górze z makietami czajek i przyrodniczym placem zabaw

📍 Przy drodze krajowej nr 22, skrzyżowanie
do wsi Czarnów.

GPS: N 52°32'34"E 14°45'38"

🕒 Od świtu do zmierzchu

🎫 Brak

♿ Nie

Godziny otwarcia poszczególnych placówek mogą ulec zmianie. Przed odwiedzeniem serdecznie zapraszamy do sprawdzenia ich aktualności.



Strona WWW



Jesienna migracja gęsi przy ścieżce „Ptasim Szlakiem”
fot. Olga Betanska

Ścieżka przyrodnicza „Ptasim Szlakiem”



Trasa udostępniona do ruchu pieszego i rowerowego
Czas przejścia: 2-3 godz

Ścieżka „Ptasim Szlakiem” wiedzie w głąb Parku Narodowego „Ujście Warty”. Najlepiej pokonać ją w „ptasim” sezonie, czyli wiosną lub jesienią, choć i zimą można tu dokonywać ciekawych obserwacji przyrodniczych. Najmniej odpowiednią porą do zwiedzania tej trasy jest lato. Podczas wiosennych przelotów goszczą tu m.in. kaczki, stada batalionów i wiele innych gatunków ptaków siewkowych. W szczycie sezonu lęgowego dają się zaobserwować np. czajki, gęgawy, kormorany, czaple, śmieszki i inne mewy, rybitwy, krwawodzioby, rycyki i ornitologiczny rarytas, czyli ostrzygojad. Czerwiec to miesiąc gromadzenia się na pierzowisko (wymianę piór) gęgaw, łabędzi niemych, krzyżówek i żurawi. Jesień to poranne

i wieczorne spektakle związane z wylotem i przylotem wielotysięcznych stad gęsi. Zimą można podziwiać łabędzie krzykliwe, bieliki i myszołowy włochate. Aby dotrzeć do ścieżki, należy kierować się zgodnie ze specjalnymi drogowskazami w Słońsku. Początek trasy z dużą wiatą i toaletami znajduje się ok. 1 km od ostatnich zabudowań sołectwa Przyborów. Ścieżka prowadzi szeroką betonową drogą, nazywaną Betonką. Po ok. 1,5 km usytuowana jest zwyczajna widokowa. Na końcu trasy znajduje się czatownia obserwacyjna. Poziom wody w tej części Parku podlega znacznym wahaniom, dlatego trasa może być zalana i niedostępna (głównie w okresie zimowym i wiosennym).

Obowiązuje zakaz wprowadzania psów. Grupy zorganizowana, liczące powyżej 20 osób powinny zgłaszać pobyt na ścieżce mailowo (edukacja@pnujsciewarty.gov.pl) lub telefonicznie: 95 752 40 26.

Szlaki turystyczne:



Rowerowe - 3 trasy - 16,7 km

Ścieżki edukacyjne i spacerowe:

5 tras - 36,8 km, w tym dla poruszających się na wózkach inwalidzkich - 2 km. Dodatkowo "Przyrodniczy Ogród Zmysłów" częściowo dostępny dla osób na wózkach inwalidzkich i osób niewidomych.



Łączzeń baldaszkowaty
fot. Agata Jirak – Leszczyńska



Park Narodowy „Ujście Warty”

Park Narodowy „Ujście Warty”
Chyrzyno 1
69-113 Górzycza
tel. +48 95 75 24 027
fax: +48 95 75 24 027 w. 16
e-mail: sekretariat@pnujsciewarty.gov.pl
ujsciewarty.ppn.gov.pl
facebook.com/PNUjscieWarty/

Wydanie: kwiecień 2020



Unia Europejska
Fundusz Spójności

